



SUGGESTION D'ITINÉRAIRES EN BRETAGNE

7 Jours - 14 Jours





La Bretagne

La Bretagne Sud, avec sa côte découpée, ses îles pittoresques et son riche patrimoine maritime, se révèle être un véritable paradis pour les amateurs de croisière en catamaran.

L'un des attraits majeurs de la Bretagne Sud pour les adeptes de la voile en catamaran réside dans la multitude de mouillages qu'elle propose.

Que vous souhaitiez jeter l'ancre dans une crique isolée, à proximité d'une plage de sable doré, ou encore dans un port animé, la Bretagne Sud a tout à offrir.

Voici quelques suggestions d'itinéraires pour une expérience inoubliable.

ITINÉRAIRE DE 7 JOURS



Jour 1: Départ
Lorient : port du Kernevel



Jour 2:
Groix



Jour 3:
Belle île



Jour 4:
Golfe du morbihan -
Port du Crouesty

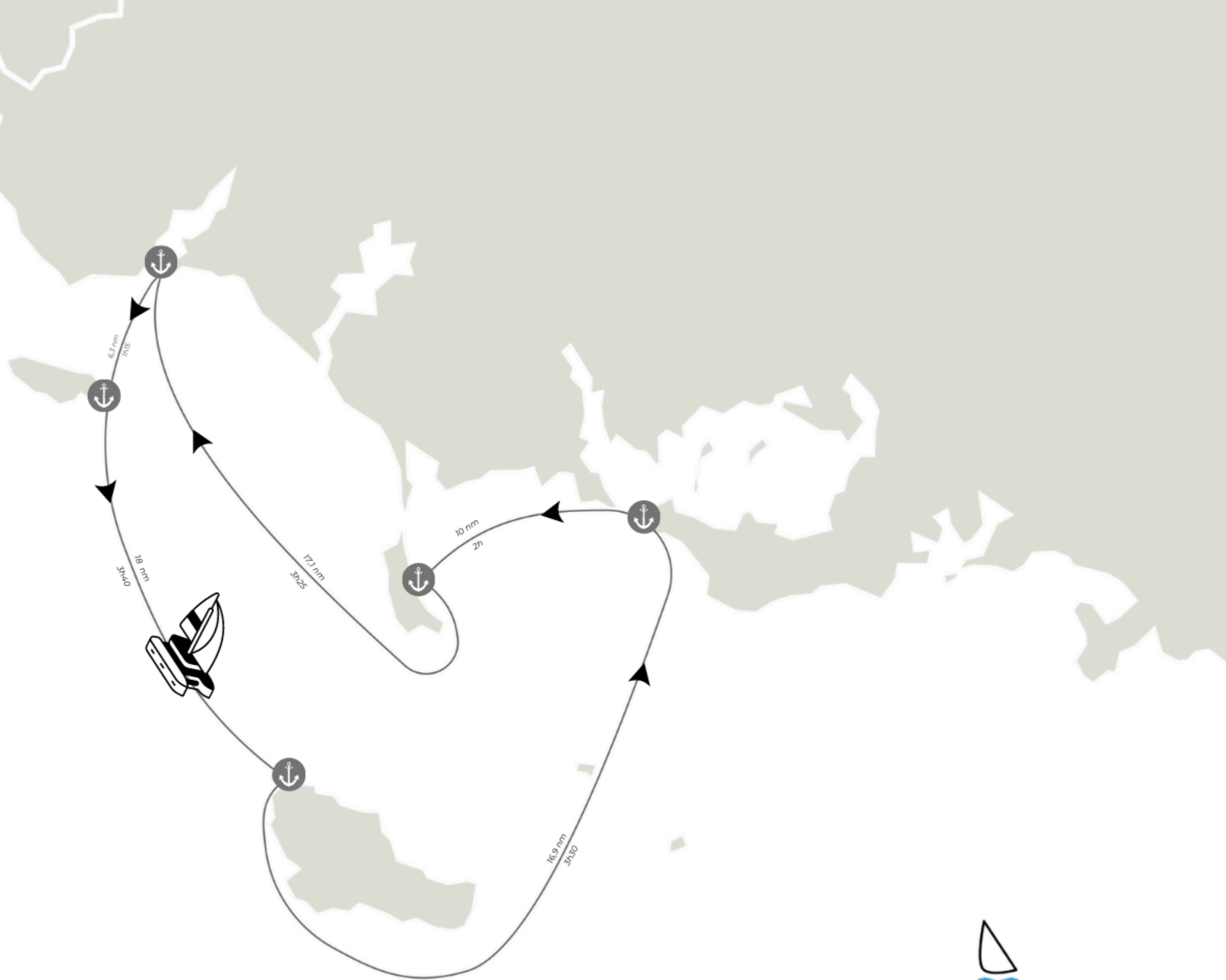


Jour 5: Quiberon -
Port Haliguen



Jour 6:
Retour vers Lorient

ITINÉRAIRE DE 7 JOURS EN
BRETAGNE SUD



JOUR 1 : LARMOR-PLAGE

Port du Kernevel

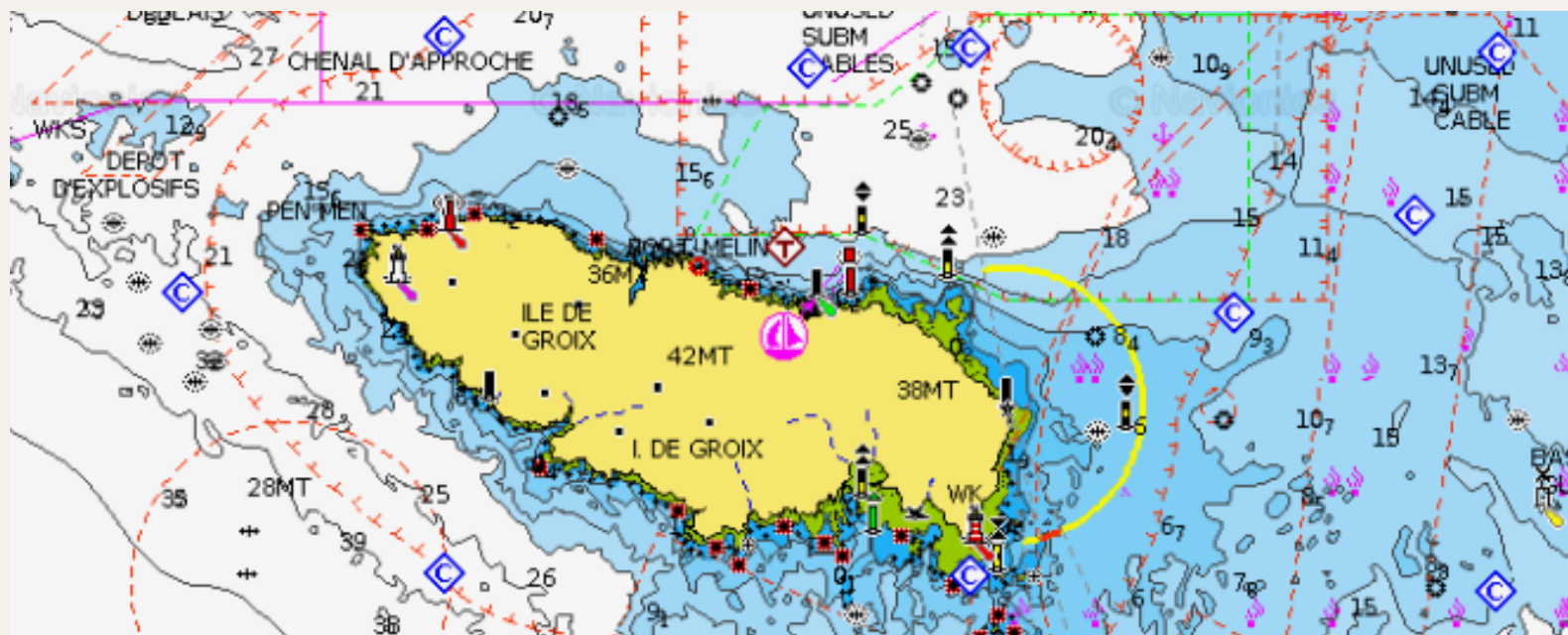


Le Port du Kernevel est un charmant port de plaisance situé à Lorient, dans le département du Morbihan en Bretagne. Il est situé sur la rive gauche du Scorff, à proximité de la base sous-marine de Lorient.

Ce port offre un accès idéal à la mer et à la rivière, ce qui en fait un point de départ idéal pour explorer la région en bateau. Il dispose d'installations modernes pour les plaisanciers, y compris des pontons d'amarrage, des services d'électricité et d'eau, ainsi que des équipements sanitaires.



JOUR 2: Groix



L'île de Groix est l'une des perles de la Bretagne. Située au large de la côte sud de la Bretagne, dans le département du Morbihan, elle offre un mélange unique de paysages côtiers spectaculaires, de villages pittoresques et d'une atmosphère authentiquement bretonne.

Groix possède de superbes plages de sable fin qui attirent les visiteurs en quête de détente et de baignade. Parmi les plus populaires, on trouve la plage des Grands Sables, célèbre pour être la seule plage convexe d'Europe, et la plage de Port Melite, idéale pour les familles.



JOUR 3: BELLE ILE



L'île compte plusieurs plages magnifiques, dont la plage de donnant, célèbre pour ses dunes de sable et ses vagues propices au surf, et la plage de Port-Andro, plus abritée et idéale pour la baignade en famille.

Ses landes sauvages, ses sentiers côtiers et sa réserve naturelle abritent une faune et une flore riches et variées, notamment des oiseaux marins, des phoques et des orchidées sauvages.

L'île compte plusieurs villages charmants où il fait bon se promener et se détendre. Ne manquez pas Le Palais, la principale ville de l'île, avec son port animé, ses ruelles pittoresques et sa citadelle imposante.


JOUR 4 : GOLFE DU MORBIHAN - PORT DU CROUESTY



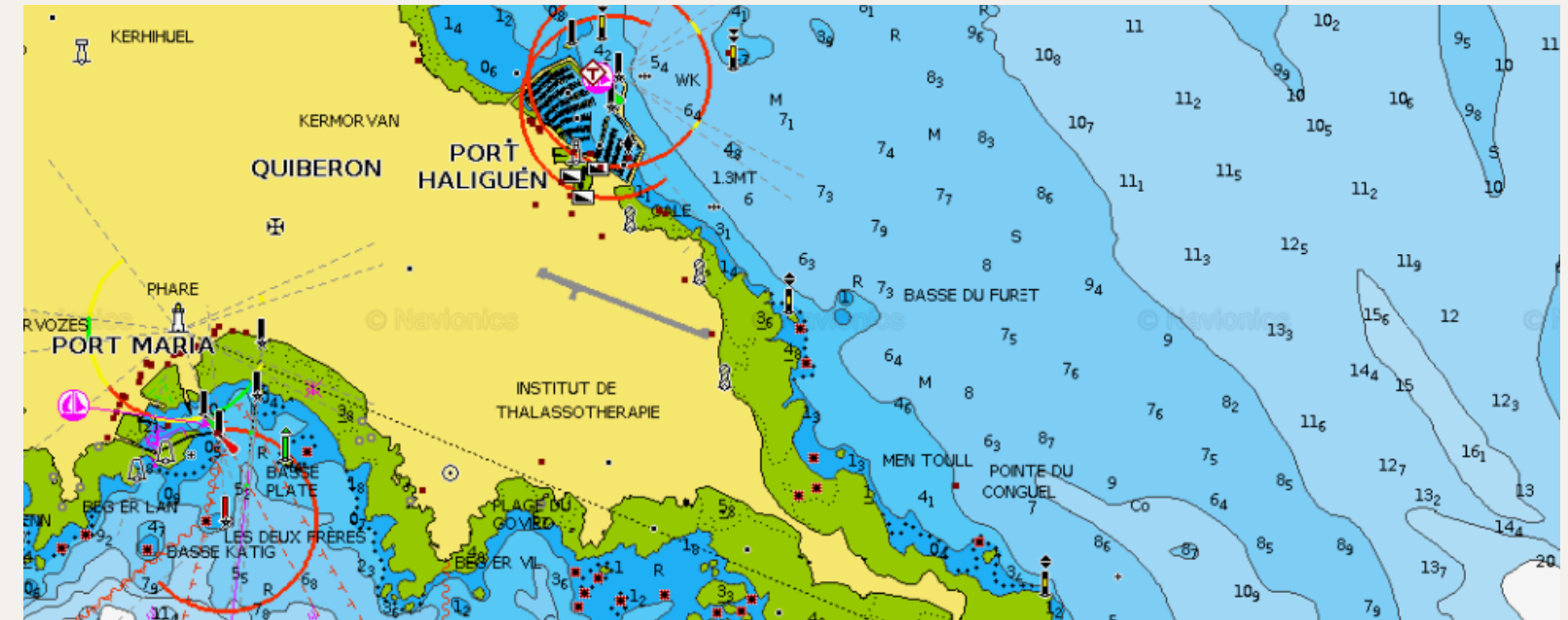
Le port propose une large gamme d'installations et de services pour les plaisanciers, y compris des pontons d'amarrage, des bornes électriques, des stations de carburant, des services de ravitaillement en eau et en provisions, ainsi que des installations sanitaires.

Vous pouvez profiter des boutiques, des restaurants et des cafés du port, faire du vélo le long des sentiers côtiers ou vous détendre sur les plages voisines.

Le Port du Crouesty accueille également plusieurs événements et festivals tout au long de l'année, notamment des régates, des concerts en plein air et des marchés artisanaux, offrant ainsi une ambiance animée et conviviale aux visiteurs.



JOUR 5: QUIBERON - PORT HALIGUEN




Le Port Haliguen est situé à l'entrée de la presqu'île de Quiberon, à proximité du centre-ville. Il bénéficie d'un emplacement stratégique, à seulement quelques pas des plages de sable fin et des commerces locaux.

Installations et services : Le port propose une gamme complète d'installations et de services pour les plaisanciers, y compris des pontons d'amarrage, des bornes électriques, des services de ravitaillement en eau et en carburant, ainsi que des équipements sanitaires.

Atmosphère et ambiance : Le Port Haliguen offre une atmosphère conviviale et animée, avec de nombreux restaurants, cafés et boutiques le long du front de mer. C'est un endroit agréable pour se promener, se détendre en terrasse ou déguster des fruits de mer frais dans l'un des restaurants locaux.





JOUR 6 : LORIENT

Retour vers le port du
Kernevel





ITINÉRAIRE DE 14 JOURS

Jour 1: Départ
Port du Kernevel



Jour 2 :
Groix



Jour 3 - 4 :
Doëlan



Jour 5 - 7 :
Les Glénans



Jour 7 - 9 :
Bénodet



Jour 10 - 11 :
Audierne



Jour 11 -12 :
Crozon - Morgat

Jour 12 :
Belle île



Jour 13 :
île de Houat



Jour 14 :
Retour Lorient





ITINÉRAIRE DE 14 JOURS
EN BRETAGNE SUD

JOUR 1 : LARMOR-PLAGE

Port du Kernenevel



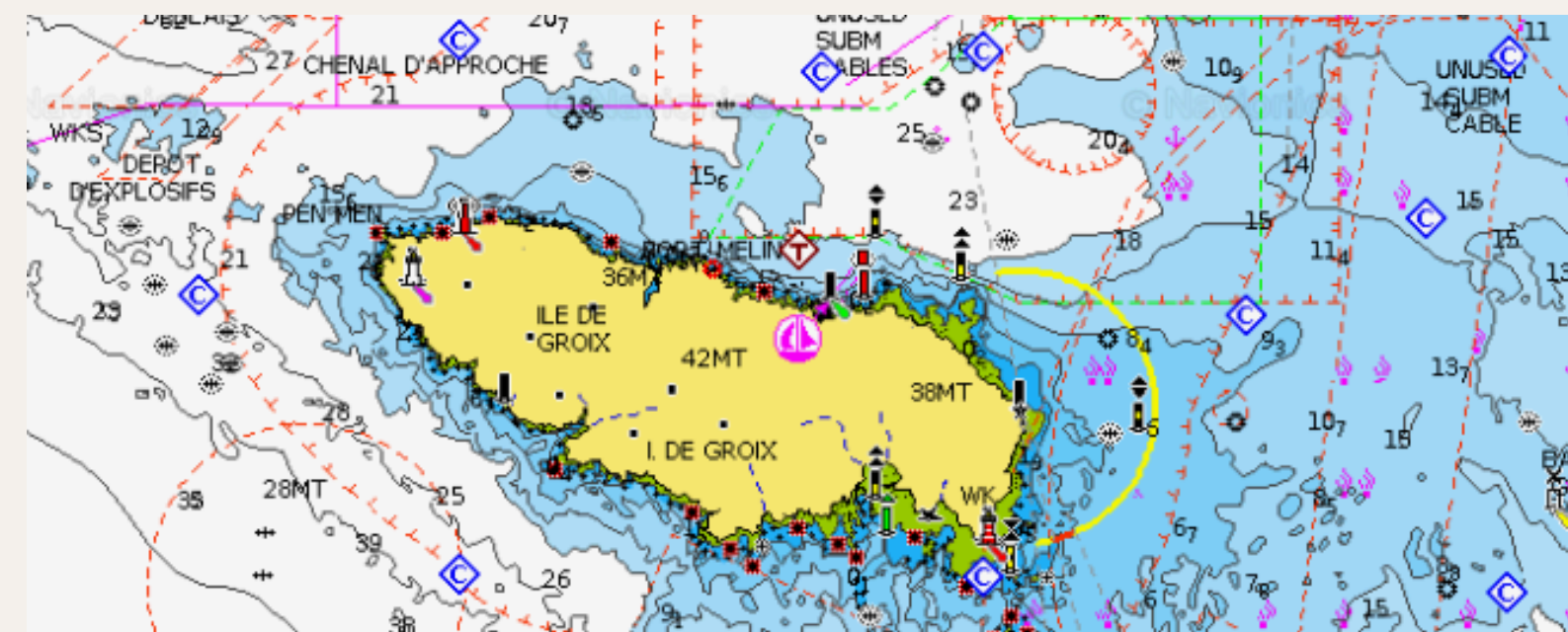
Le Port du Kernevel est un charmant port de plaisance situé à Lorient, dans le département du Morbihan en Bretagne. Il est situé sur la rive gauche du Scorff, à proximité de la base sous-marine de Lorient.

Ce port offre un accès idéal à la mer et à la rivière, ce qui en fait un point de départ idéal pour explorer la région en bateau. Il dispose d'installations modernes pour les plaisanciers, y compris des pontons d'amarrage, des services d'électricité et d'eau, ainsi que des équipements sanitaires.






JOUR 2: Groix



L'île de Groix est l'une des perles de la Bretagne. Située au large de la côte sud de la Bretagne, dans le département du Morbihan, elle offre un mélange unique de paysages côtiers spectaculaires, de villages pittoresques et d'une atmosphère authentiquement bretonne.

Groix possède de superbes plages de sable fin qui attirent les visiteurs en quête de détente et de baignade. Parmi les plus populaires, on trouve la plage des Grands Sables, célèbre pour être la seule plage convexe d'Europe, et la plage de Port Melite, idéale pour les familles




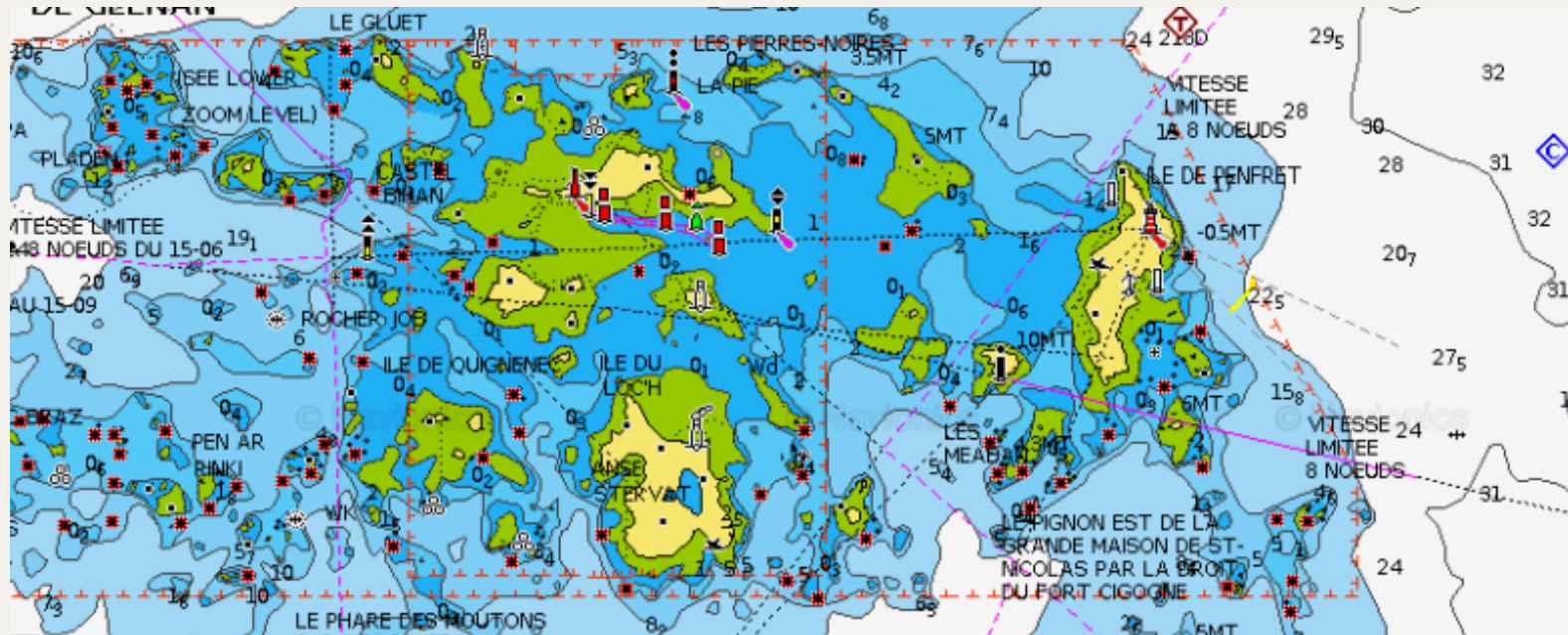
JOUR 3: DOËLAN



Le port de Doëlan est un charmant port situé en Bretagne, dans le département du Finistère, en France. C'est un endroit pittoresque et typiquement breton, avec ses bateaux colorés, ses maisons en pierre et son ambiance maritime.

Beaucoup de gens apprécient de se promener le long des quais, de déguster des fruits de mer frais dans les restaurants locaux ou de simplement profiter de la vue sur l'océan.

JOUR 4: LES GLÉNANS



L'archipel des Glénans est composé de plusieurs îles, dont l'île Saint-Nicolas, l'île Penfret et l'île de Bananec, ainsi que de nombreux îlots plus petits. L'île Saint-Nicolas est la plus grande et la plus visitée.

Les Glénans offrent également des possibilités de plongée exceptionnelles, avec une vie marine abondante et des fonds marins colorés. De nombreux plongeurs viennent ici pour explorer les récifs coralliens et les épaves sous-marines qui parsèment la région.



JOUR 4: BÉNODET

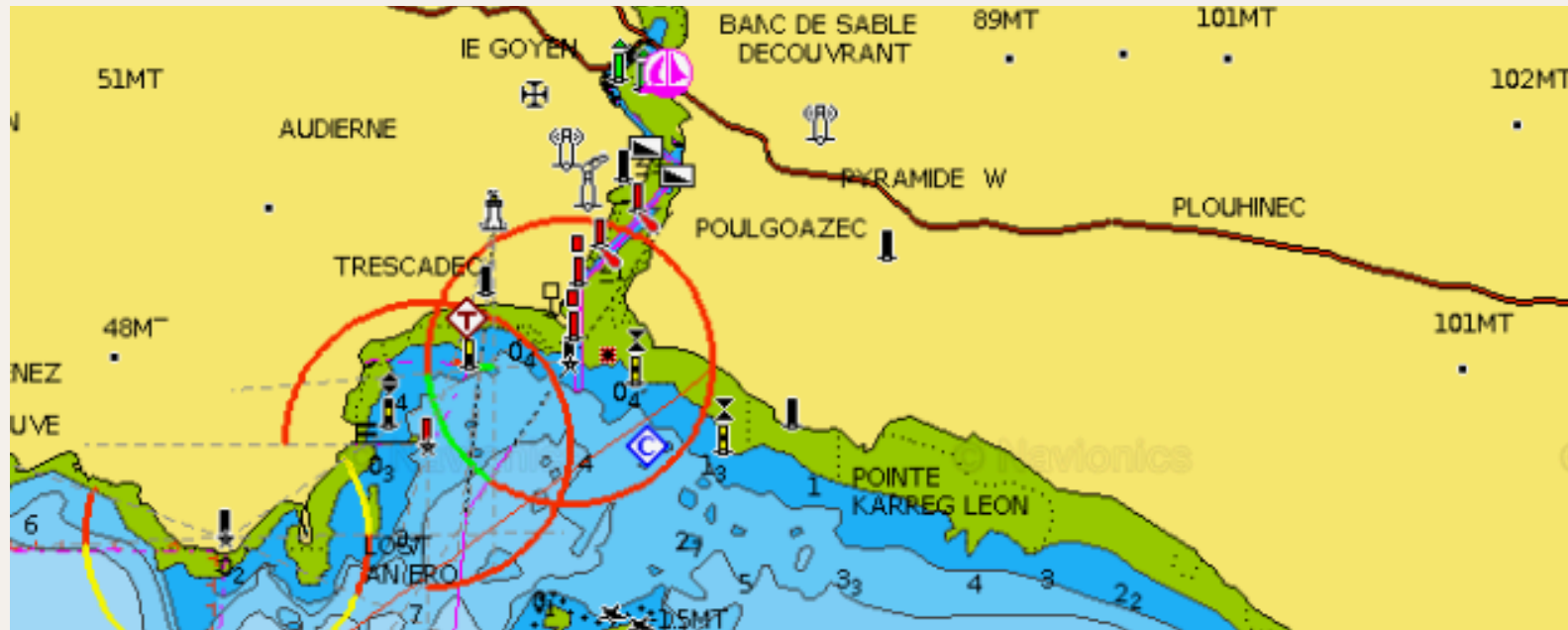


Le port de Bénédet est niché à l'embouchure de l'Odé, une rivière pittoresque qui traverse la ville et se jette dans l'océan Atlantique. Cela en fait un port à la fois fluvial et maritime, avec un accès direct à la mer.

Le port de Bénédet est souvent animé, surtout pendant les mois d'été, lorsque les plaisanciers affluent vers la côte bretonne.

Les quais du port de Bénédet sont bordés de restaurants, de cafés et de bars où vous pourrez déguster des fruits de mer frais, des crêpes bretonnes et d'autres spécialités régionales tout en profitant de la vue sur le port.


JOUR 5: AUDIERNE



Audierne est située à l'embouchure de la rivière Goyen, à proximité de l'océan Atlantique. Son port bénéficie donc à la fois d'un accès fluvial et maritime, ce qui en fait un lieu stratégique pour les activités nautiques et la pêche.

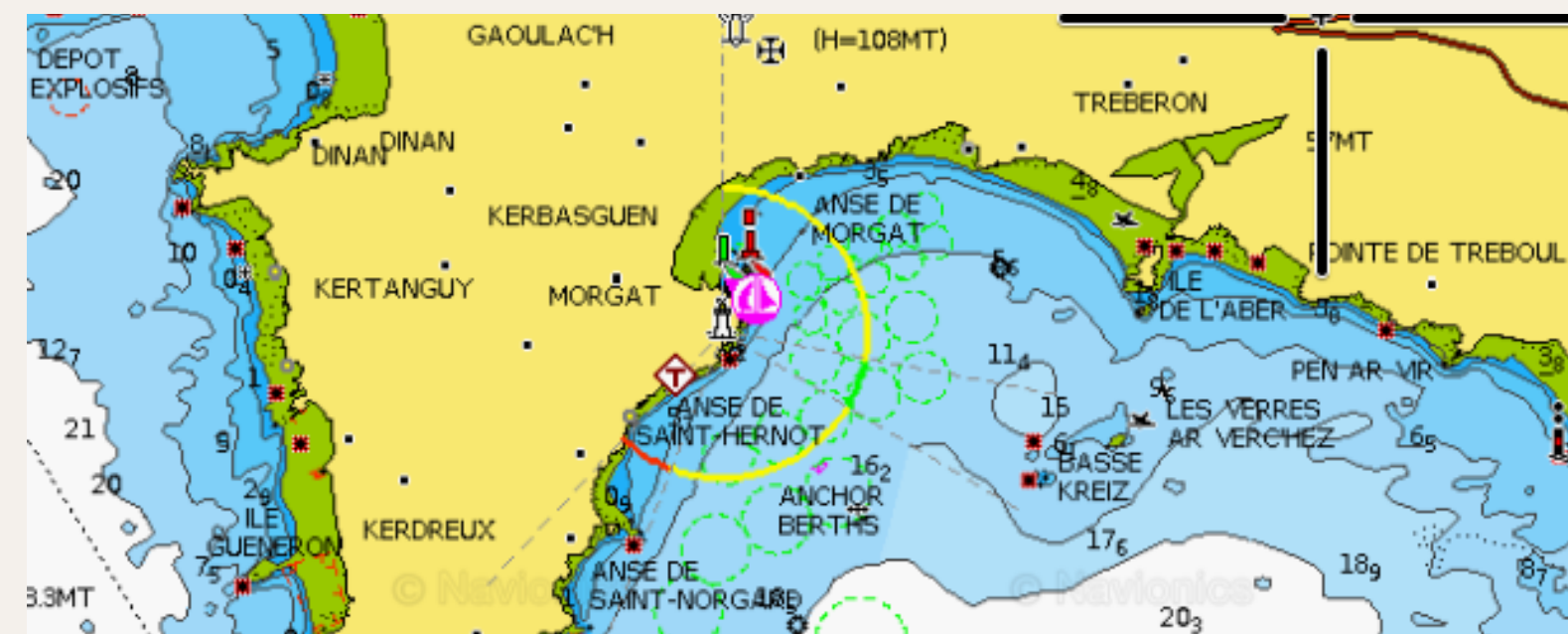
Le port d'Audierne est traditionnellement un port de pêche, et vous pourrez y observer l'activité des pêcheurs locaux ramenant leurs prises quotidiennes. Les bateaux de pêche colorés apportent une atmosphère authentique à ce port.

Outre la pêche, le port d'Audierne accueille également des bateaux de plaisance et des voiliers. Les plaisanciers apprécient l'ambiance conviviale du port et les installations disponibles, telles que les quais d'amarrage et les services portuaires.





JOUR 6 : CROZON-MORGAT



Le port de Morgat se trouve au cœur de la station balnéaire de Morgat, sur la côte sud de la presqu'île de Crozon. Il est niché dans une baie abritée, offrant ainsi une protection naturelle aux bateaux.

Il est possible de partir en excursion en mer pour découvrir les merveilles de la côte bretonne, notamment les grottes marines et les formations rocheuses spectaculaires.

À proximité du port se trouvent plusieurs plages de sable fin, où les visiteurs peuvent se détendre, nager et pratiquer des activités nautiques comme le kayak ou la plongée en apnée.




JOUR 7: BELLE ÎLE



L'île compte plusieurs plages magnifiques, dont la plage de donnant, célèbre pour ses dunes de sable et ses vagues propices au surf, et la plage de Port-Andro, plus abritée et idéale pour la baignade en famille.

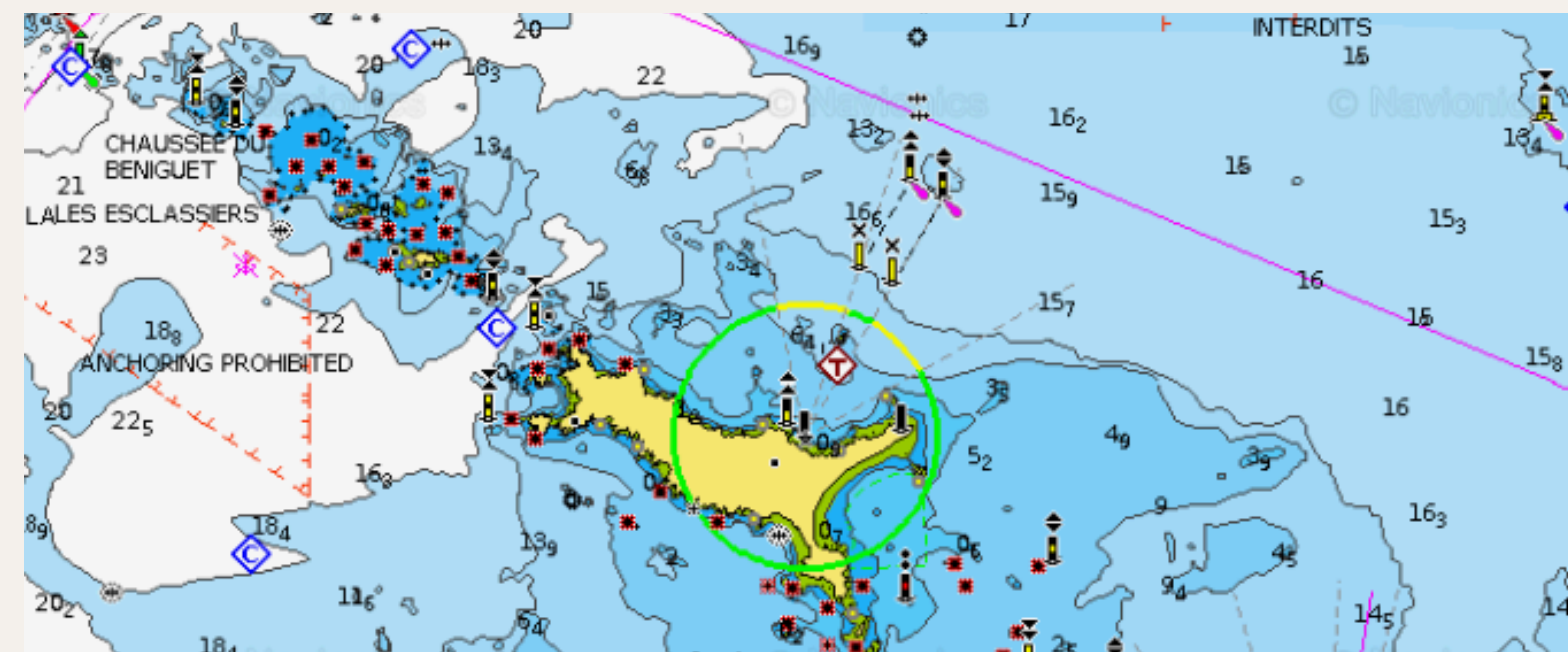
Ses landes sauvages, ses sentiers côtiers et sa réserve naturelle abritent une faune et une flore riches et variées, notamment des oiseaux marins, des phoques et des orchidées sauvages.

L'île compte plusieurs villages charmants où il fait bon se promener et se détendre. Ne manquez pas Le Palais, la principale ville de l'île, avec son port animé, ses ruelles pittoresques et sa citadelle imposante.





JOUR 8: ÎLE DE HOUAT



Houat est réputée pour sa nature préservée, avec des plages de sable fin, des criques cachées, des falaises spectaculaires et une végétation luxuriante. L'île offre de nombreuses possibilités de randonnée à pied ou à vélo à travers ses sentiers côtiers et intérieurs.

Les plages de Houat sont parmi les plus belles de la région, avec des eaux cristallines idéales pour la baignade, la plongée en apnée et les sports nautiques tels que la voile et le kayak. Les amateurs de pêche trouveront également leur bonheur le long des côtes de l'île.



JOUR 13 : LARMOR - PLAGE

Retour au port du
Kernevel



Contactez-nous !

+ 33 (0)2 97 84 61 61
+ 33 (0)6 08 98 54 79

CHARTER@SAILOE.COM
WWW.SAILOE.COM

 @sailoe_yachting

 @charter.sailoe

 SAILOË

Nos autres
bases

CORSE
CARAÏBES
SEYCHELLES

